





DATOS DEL SENDERO

Tipo de recorrido: Circular
Longitud: 15,66 Km.
Altura máxima: 919,7 m.
Altura mínima: 139,4 m.
Dificultad: Alta

Desnivel positivo: 1.068,3 m.
Desnivel negativo: 1.066,8 m.
Pendiente máxima: 38 %
Tiempo estimado: 6 h

CRITERIOS MIDE

(Método para la Información De Excursiones)


Severidad del medio natural	 2	Dificultad en el desplazamiento	 3
Orientación en el itinerario	 3	Cantidad de esfuerzo necesario	 4

Criterios MIDE: máximo 5, mínimo 1

CICLABILIDAD DE LOS SENDEROS

Dificultad:

-  Fácil
-  Media
-  Difícil
-  Muy difícil
-  No ciclable



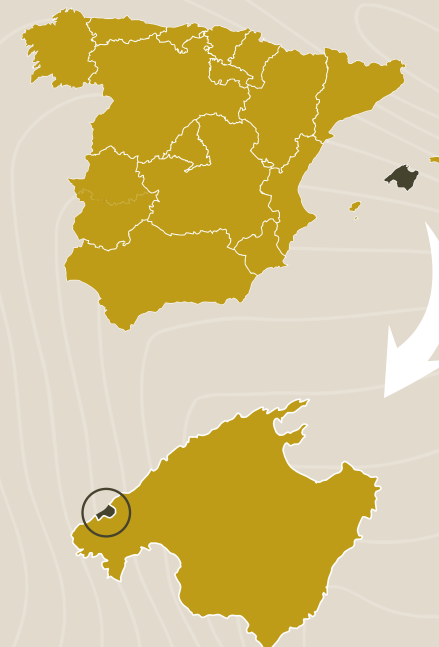
Rutas en el entorno natural de Estellencs

Patrimonio, tradición y naturaleza hacen de Estellencs un rincón de la Serra de Tramuntana de visita obligada. Su entorno todavía mantiene un rastro de aventura, ofreciendo un territorio lleno de rutas senderistas y elementos patrimoniales combinado con una oferta de establecimientos de calidad.

Cala Estellencs es una pequeña entrada de mar donde se puede contemplar la belleza del paisaje litoral erosionado por la fuerza marina y donde se pueden apreciar los "escars".

La combinación del núcleo urbano y el entorno natural marcado por la proximidad del mar y las montañas, nos permitirán conocer Estellencs, disfrutando la experiencia y saboreando la historia, la cultura y la naturaleza que reflejan la auténtica esencia de Tramuntana.

Rutas en el entorno natural de Estellencs



Direcció Insular de Turisme
 Departament de Turisme i Esports
 Consell de Mallorca



Subida a Mola de s'Esclop



El itinerario para coronar la cima comienza por la pista forestal que da acceso a las fincas públicas de Son Fortuny y Sa Coma d'en Vidal, subiendo hasta la zona recreativa del Boal de Ses Serveres. Prácticamente, todo el recorrido de ascenso es compartido con el sendero GR-221 hasta el Coll des Quer.

A lo largo de la subida podremos disfrutar de las espectaculares vistas de la costa de Estellencs, y con un poco de suerte, podemos divisar algún ejemplar de águila calzada (*Hieraaetus pennatus*).

Llegados a la cima podremos visitar las ruinas del pequeño observatorio donde hasta el año 1808 vivió el astrónomo Dominique François Aragón, donde trabajó para establecer la medida del arco del meridiano terrestre entre Cataluña y Baleares. Gracias a hablar catalán y hacerse pasar por un payés mallorquín, consiguió librarse de un linchamiento al comienzo de la Guerra de la Independencia Española. Durante los trabajos de medición, el astrónomo francés, que se había instalado con un equipo de científicos en la cima, construyó una barraca de piedra donde encendía fogatas que todavía hoy se conserva.

El descenso se realiza por el Comellar de Ses Sinies y luego girando en dirección al Puig de Galatzó, bajando por el Pas d'es Cosins. Desde aquí, en descenso, nos adentrarnos en el Boal de Ses Serveres, ofreciendo una alternativa diferente y única. Finalmente se llega a una zona de picnic, se baja a la carretera MA-10 que se cruza en el p.k. 97 y por la pista forestal se llega al punto de inicio en Estellencs.

